

Документ подписан простой электронной подписью
Информация о владельце:
ФИО: Мусьял Александр Вячеславович
Должность: Ректор
Дата подписания: 10.07.2025 11:24:37
Уникальный программный ключ:
297fef716e5ece559822a236feffc4d8a43d0cf1

ОЦЕНОЧНЫЕ МАТЕРИАЛЫ
для текущего контроля и промежуточной аттестации обучающихся
по дисциплине география
(наименование дисциплины)

36.02.03 Зоотехния
(код и наименование специальности)

1. Перечень компетенций, индикаторов компетенций и дескрипторов:

ОК-01: Выбирать способы решения задач профессиональной деятельности применительно к различным контекстам

Знать: размещение основных географических объектов и территориальную организацию природы и общества; выбирать и использовать источники географической информации для определения и описания положения и взаиморасположения объектов в пространстве;

Уметь: проводить наблюдения за отдельными географическими объектами, процессами и явлениями, их изменениями в результате воздействия природных и антропогенных факторов; находить и использовать различные источники географической информации для получения новых знаний о природных и социально-экономических процессах и явлениях, выявления закономерностей и тенденций их развития, прогнозирования; проводить классификацию географических объектов, процессов и явлений; устанавливать взаимосвязи между социально-экономическими и геоэкологическими процессами и явлениями, между природными условиями и размещением населения, между природными условиями и природно-ресурсным капиталом и отраслевой структурой хозяйства стран; формулировать и/или обосновывать выводы на основе использования географических знаний.

ОК-02: Использовать современные средства поиска, анализа и интерпретации информации, и информационные технологии для выполнения задач профессиональной деятельности

Знать: основные географические понятия и термины; традиционные и современные методы географических исследований; особенности размещения основных видов природных ресурсов, их главные месторождения и территориальные сочетания; численность и динамику населения мира, отдельных регионов и стран, их этногеографическую и религиозную специфику; различия в уровне и качестве жизни населения, основные направления миграций; проблемы современной урбанизации; географические особенности отраслевой и территориальной структуры мирового хозяйства, размещения его основных отраслей; географическую специфику отдельных стран и регионов, их различия по уровню и типу социально-экономического развития, специализации в системе международного географического разделения труда; географические аспекты глобальных проблем человечества.

Уметь: выбирать и использовать источники географической информации (картографические, статистические, текстовые, видео- и фотоизображения, ГИС), адекватные решаемым задачам; сопоставлять и анализировать географические карты различной тематики и другие источники географической информации для выявления закономерностей социально-экономических, природных и экологических процессов и явлений; определять и сравнивать по географическим картам разного содержания и другим источникам географической информации качественные и количественные показатели, характеризующие географические объекты, процессы и явления; определять и находить в комплексе источников недостоверную и противоречивую географическую информацию для решения учебных и практико-ориентированных задач; проявлять готовность к самостоятельному поиску и применению различных методов познания для решения практических задач.

ОК-03: Планировать и реализовывать собственное профессиональное и личностное развитие, предпринимательскую деятельность в профессиональной сфере, использовать знания по правовой и финансовой грамотности в различных жизненных ситуациях

Знать: содержание актуальной нормативно-правовой документации; современная научная и профессиональная терминология; возможные траектории профессионального развития и самообразования.

Уметь: определять актуальность нормативноправовой документации в профессиональной деятельности; выстраивать траектории профессионального и личностного развития.

ОК-04: Эффективно взаимодействовать и работать в коллективе и команде

Знать: психологию коллектива; психологию личности; основы проектной деятельности.

Уметь: организовывать работу коллектива и команды; взаимодействовать с коллегами, руководством, клиентами.

ОК-05: Осуществлять устную и письменную коммуникацию на государственном языке Российской Федерации с учетом особенностей социального и культурного контекста

Знать: особенности социального и культурного контекста; правила оформления документов.

Уметь: излагать свои мысли на государственном языке; оформлять документы.

ОК-06: Проявлять гражданско-патриотическую позицию, демонстрировать осознанное поведение на основе традиционных российских духовно-нравственных ценностей, в том числе с учетом гармонизации межнациональных и межрелигиозных отношений, применять стандарты антикоррупционного поведения

Знать: сущность гражданско-патриотической позиции. Традиционные общечеловеческие ценности. Значимость профессиональной деятельности по специальности.

Уметь: описывать значимость своей специальности. Презентовать структуру профессиональной деятельности по специальности.

ОК-07: Содействовать сохранению окружающей среды, ресурсосбережению, применять знания об изменении климата, принципы бережливого производства, эффективно действовать в чрезвычайных ситуациях

Знать: правила экологической безопасности при ведении профессиональной деятельности; основные ресурсы, задействованные в профессиональной деятельности; пути обеспечения ресурсосбережения

Уметь: соблюдать нормы экологической безопасности; определять направления ресурсосбережения в рамках профессиональной деятельности по специальности.

ОК-09: Пользоваться профессиональной документацией на государственном и иностранном языках

Знать: правила построения простых и сложных предложений на профессиональные темы; основные общеупотребительные глаголы (бытовая и профессиональная лексика); лексический минимум, относящийся к описанию предметов, средств и процессов профессиональной деятельности; особенности произношения; правила чтения текстов профессиональной направленности

Уметь: понимать общий смысл четко произнесенных высказываний на известные темы (профессиональные и бытовые), понимать тексты на базовые профессиональные темы; участвовать в диалогах на знакомые общие и профессиональные темы; строить простые высказывания о себе и о своей профессиональной деятельности; кратко обосновывать и объяснить свои действия (текущие и планируемые); писать простые связные сообщения на знакомые или интересующие профессиональные темы.

ПК-2.1.: Разрабатывать производственные задания и технологические графики, в том числе, с применением цифровых технологий.

Знать: о размещении основных географических объектов и территориальной организации природы и общества (понятия и концепции устойчивого развития, зеленой энергетики, глобализации и проблема народонаселения); выбирать и использовать источники географической информации для определения положения и

взаиморасположения объектов в пространстве; описывать положение и взаиморасположение географических объектов в пространстве;

Уметь: владеть географическим анализом и интерпретацией информации из различных источников: находить, отбирать, систематизировать информацию, необходимую для изучения географических объектов и явлений, отдельных территорий мира и России, их обеспеченности природными и человеческими ресурсами, хозяйственного потенциала, экологических проблем; представлять в различных формах (графики, таблицы, схемы, диаграммы, карты) географическую информацию; формулировать выводы и заключения на основе анализа и интерпретации информации из различных источников географической информации; критически оценивать и интерпретировать информацию, получаемую из различных источников; использовать различные источники географической информации для решения учебных и (или) практико-ориентированных задач.

2. Описание показателей (типов заданий) и критериев оценки (указания по оцениванию и результат оценивания) индикаторов компетенций для проведения текущего контроля и промежуточной аттестации

Тип заданий	Указания по оцениванию для каждого типа заданий	Результат оценивания (баллы, полученные за выполнение задания/характеристика правильности ответа)
Задание закрытого типа с выбором правильного ответа	Задание закрытого типа с выбором правильного ответа считается верным, если правильно установлен ответ	Совпадение с верным ответом оценивается 1 баллом; неверный ответ или его отсутствие – 0 баллов. Либо указывается «верно»/ «неверно»
Задание закрытого типа на установление соответствия	Задание закрытого типа на установление соответствия считается верным, если правильно установлены все соответствия (позиции из одного столбца верно сопоставлены с позициями другого)	Полное совпадение с верным ответом оценивается 1 баллом; неверный ответ или его отсутствие – 0 баллов. Либо указывается «верно»/ «неверно»
Задание закрытого типа на установление последовательности	Задание закрытого типа на установление последовательности считается верным, если правильно указана вся последовательность цифр	Полное совпадение с верным ответом оценивается 1 баллом; если допущены ошибки или ответ отсутствует – 0 баллов. Либо указывается «верно»/«неверно».
Задание открытого типа с развернутым ответом	Задание открытого типа с развернутым ответом считается верным, если ответ совпадает с эталонным по содержанию и полноте.	Полный правильный ответ на задание оценивается 3 баллами; если допущена одна ошибка/неточность/ответ правильный, но не полный – 1 балл, если допущено более одной ошибки/ответ неправильный/ ответ отсутствует – 0 баллов Либо указывается «верно»/«неверно».

3. Уровни сложности оценочных материалов

Наименование	Характеристика	Время выполнения
Базовый	Воспроизведение, терминология, факты, параметры, теории, принципы.	1-3 мин.

	Тип задания: задания с выбором ответа, комбинированные задания	
Повышенный	Применение знаний в типичной ситуации, решение типовых задач, сопоставление, последовательность. Тип задания: комбинированные задания, задания с развернутым ответом	3-5 мин.
Высокий	Применение знаний в нестандартной ситуации, решение нетиповых задач, алгоритмы, доказательства, обоснования. Тип задания: задания на установление последовательности и соответствия, задания с развернутым ответом	5-10 мин.

4. Сценарии выполнения тестовых заданий.

Тип задания	Последовательность действий при выполнении задания
Задание закрытого типа с выбором правильного ответа	1. Внимательно прочитать текст задания. 2. Внимательно прочитать список предполагаемых ответов. 3. Записать ответ.
Задание закрытого типа на установление соответствия	1. Внимательно прочитать текст задания и понять, что в качестве ответа ожидаются пары элементов. 2. Внимательно прочитать оба списка: список 1 – вопросы, утверждения, факты, понятия и т.д.; список 2 – утверждения, свойства объектов и т.д. 3. Сопоставить элементы списка 1 с элементами списка 2, сформировать пары элементов. 4. Записать попарно буквы и цифры (в зависимости от задания) вариантов ответа (например, А1 или Б4)
Задание закрытого типа на установление последовательности	1. Внимательно прочитать текст задания и понять, что в качестве ответа ожидается последовательность элементов. 2. Внимательно прочитать предложенные варианты ответа. 3. Построить верную последовательность из предложенных элементов. 4. Записать буквы/цифры (в зависимости от задания) вариантов ответа в нужной последовательности без пробелов и знаков препинания (например, БВА или 135)
Задание открытого типа с развернутым ответом	1. Внимательно прочитать текст задания и понять суть вопроса. 2. Продумать логику и полноту ответа. 3. Записать ответ, используя четкие компактные формулировки. 4. В случае расчетной задачи, записать решение и ответ.

5. Оценочные материалы для проведения текущего контроля и промежуточной аттестации закрытого типа

1 семестр

№ п/п	Текст задания	Варианты ответов / последовательность ответов	Правильный ответ (ключ)	Код компетенции и (индикатора)	Код планируемых результатов обучения по дисциплине	Время выполнения (мин.)
Тип задания: задание закрытого типа с выбором правильного ответа						
Инструкция: прочитайте текст и выберите правильный ответ						
1.	Какая из перечисленных стран относится к развивающимся странам?	1. ЮАР 2. Польша 3. Китай 4. Канада		ОК – 01-07; ОК - 09; ПК - 2.1	3,У	1-3 мин
2.	Укажите страну с наиболее крупным природно-	1.Швейцария 2.Китай 3.Аргентина		ОК – 01-07; ОК - 09; ПК - 2.1	3,У	1-3 мин

	ресурсным потенциалом	4.Фиджи				
3.	Что изучает социально-экономическая география?	1. Географическую оболочку Земли, ее состав, структуру, особенности формирования и развития, пространственной дифференциации 2. Территориальную организацию общества, её законы и закономерности 3. Отображение и исследование явлений природы и общества посредством картографических изображений как образно-знаковых моделей 4. Пространственную организацию политической жизни общества		ОК – 01-07; ОК - 09; ПК - 2.1	3,У	1-3 мин
4.	Какая из перечисленных стран является членом ОПЕК?	1. Индия 2. Нигерия 3. Эфиопия 4. Россия		ОК – 01-07; ОК - 09; ПК - 2.1	3,У	1-3 мин
5.	Определите страну – государственный строй в которой - монархия:	1. Япония 2. США 3. Франция 4. Италия		ОК – 01-07; ОК - 09; ПК - 2.1	3,У	1-3 мин
6.	Больше всего электроэнергии на душу населения производится в	1. Норвегии 2. США 3. Россия 4. Китай		ОК – 01-07; ОК - 09; ПК - 2.1	3,У	1-3 мин
7.	Интенсивное молочное скотоводство характерно для:	1. Австрии 2. Индии 3. Мексики 4. Бразилии.		ОК – 01-07; ОК - 09; ПК - 2.1	3,У	1-3 мин
8.	Какой фактор способствует перемещению текстильной и швейной промышленности в развивающиеся страны?	1. экологический 2. транспортный 3. приближение к потребителю 4. ориентация на дешёвую рабочую силу		ОК – 01-07; ОК - 09; ПК - 2.1	3,У	1-3 мин
Тип задания: задание закрытого типа на установление последовательности						
Инструкция: прочитайте текст и установите последовательность						
9.	Распределите страны мира по	1. США 2. Великобритания		ОК – 01-07; ОК - 09;	3,У	5-10 мин

	мере возрастания доли городского населения:	3. Кувейт 4. Руанда		ПК - 2.1		
10.	Распределите страны в порядке убывания площадей их территорий	1. Великобритания 2. Ватикан 3. Маврикий 4. Франция		ОК – 01-07; ОК - 09; ПК - 2.1	3,У	5-10 мин
11.	Расположите этапы развития топливно-энергетической промышленности в правильной последовательности	1. Нефтегазовый 2. Переходный (альтернативные источники энергии) 3. Угольный 4. Древесный		ОК – 01-07; ОК - 09; ПК - 2.1	3,У	5-10 мин
12.	Установите последовательность стран- лидеров по добыче нефти, млн. т в год в порядке убывания.	1. Россия 2. Канада 3. Саудовская Аравия 4. США		ОК – 01-07; ОК - 09; ПК - 2.1	3,У	5-10 мин

Тип задания: задание закрытого типа на установление соответствия

Инструкция: прочитайте текст и установите соответствие

13.	Установите соответствие:	Страны 1) Япония 2) Мексика 3) Эфиопия Структура хозяйства А. Аграрная Б. Индустриальная В. Постиндустриальная		ОК – 01-07; ОК - 09; ПК - 2.1	3,У	5-10 мин
14.	Установите соответствие:	Страны-лидеры 1) Россия, США, Канада; 2) Саудовская Аравия, Россия, США; 3) США, Япония, Россия; 4) Китай, США, Германия Добыча или производство А. Уголь Б. Нефть В. Природный газ Г. Электроэнергия		ОК – 01-07; ОК - 09; ПК - 2.1	3,У	5-10 мин
15.	Установите соответствие между страной и её столицей:	Страна 1. Мексика 2. Египет 3. Бельгия 4. Куба Столица А. Гавана		ОК – 01-07; ОК - 09; ПК - 2.1	3,У	5-10 мин

		Б. Брюссель В. Мехико Г. Каир				
16.	Установите соответствие между страной и исповедуемой религией большинством населения:	Страна 1. Россия 2. Индия 3. Китай 4. Великобритания Религия А. Протестантство Б. Индуизм В. Православие Г. Конфуцианство		ОК – 01-07; ОК - 09; ПК - 2.1	3,У	5-10 мин

2 семестр

№ п/п	Текст задания	Варианты ответов / последовательность ответов	Правильный ответ (ключ)	Код компетенции (индикатора)	Код планируемых результатов обучения по дисциплине	Время выполнения (мин.)
Тип задания: задание закрытого типа с выбором правильного ответа						
Инструкция: прочитайте текст и выберите правильный ответ						
1.	Выберите из приведенных ниже стран небольшую высокоразвитую страну Европы	1. Франция 2. Нидерланды 3. Финляндия 4. Литва		ОК – 01-07; ОК - 09; ПК - 2.1	3, У	1-3 мин
2.	Укажите страну, где производство хлопчатника имеет экспортную направленность?	1. Чили 2. Пакистан 3. Саудовская Аравия 4. Китай		ОК – 01-07; ОК - 09; ПК - 2.1	3, У	1-3 мин
3.	По производству обуви среди развитых стран лидирует:	1. Италия 2. Испания 3. США 4. Япония		ОК – 01-07; ОК - 09; ПК - 2.1	3, У	1-3 мин
4.	Странами-лидерами по добыче железной руды являются:	1. США, Россия, Канада 2. Китай, Бразилия, Австралия 3. Китай, США, Россия 4. Канада, Бразилия, Австралия		ОК – 01-07; ОК - 09; ПК - 2.1	3, У	1-3 мин
5.	Выберите страну Латинской Америки:	1. Эфиопия 2. Эквадор 3. Ливия 4. Лаос		ОК – 01-07; ОК - 09; ПК - 2.1	3, У	1-3 мин
6.	В Зарубежной Европе главную роль играет транспорт:	1. Железнодорожный 2. Автомобильный 3. Речной 4. Воздушный		ОК – 01-07; ОК - 09; ПК - 2.1	3, У	1-3 мин
7.	Какая проблема не относится	1. Экологическая 2.		ОК – 01-07; ОК - 09;	3, У	1-3 мин

	глобальным:	Демографическая 3. Урбанизации 4. Продовольственная		ПК - 2.1		
8.	Внутриконтинентальными государствами Зарубежной Азии являются:	1. Монголия и Ирак 2. Камбоджа и Ирак 3. Ирак и Непал 4. Непал и Монголия		ОК – 01-07; ОК - 09; ПК - 2.1	3, У	1-3 мин
Тип задания: задание закрытого типа на установление последовательности						
Инструкция: прочитайте текст и установите последовательность						
9.	Распределите страны по мере увеличения числа занятых в сельском хозяйстве:	1. Сингапур 2. США 3. Мадагаскар		ОК – 01-07; ОК - 09; ПК - 2.1	3,У	5-10 мин
10.	Расположите страны в порядке возрастания в них естественного прироста населения (на 1 тыс. жителей).	1. Австралия 2. Италия 3. Сомали 4. Аргентина		ОК – 01-07; ОК - 09; ПК - 2.1	3,У	5-10 мин
11.	Распределите страны Зарубежной Европы по мере увеличения их площади:	1. Германия 2. Франция 3. Италия 4. Великобритания		ОК – 01-07; ОК - 09; ПК - 2.1	3,У	5-10 мин
12.	Запишите города США в порядке возрастания их численности населения:	1. Чикаго 2. Лос-Анджелес 3. Нью-Йорк 4. Филадельфия		ОК – 01-07; ОК - 09; ПК - 2.1	3,У	5-10 мин
Тип задания: задание закрытого типа на установление соответствия						
Инструкция: прочитайте текст и установите соответствие						
13.	Установите соответствие между морскими портами и странами, на территории которых они расположены	Морские порты: 1. Шанхай 2. Осака 3. Роттердам 4. Лонг-Бич Страны: А. КНР Б. Нидерланды В. Япония Г. США		ОК – 01-07; ОК - 09; ПК - 2.1	3,У	5-10 мин
14.	Установите соответствие:	Страны-лидеры 1. Россия, Польша, Китай 2. Бразилия, Индия, Куба 3. Китай, Индия, Индонезия 4. Китай, США, Индия Культура А. Рис Б. Картофель В. Сахарный		ОК – 01-07; ОК - 09; ПК - 2.1	3,У	5-10 мин

		тростник Г. Хлопчатник				
15.	Установите соответствие между странами Африки и субрегионами, к которым они относятся:	Страна: 1. Египет 2. ЮАР 3. Чад 4. Нигерия Субрегион: А. Западная Африка Б. Северная Африка В. Южная Африка Г. Центральная Африка		ОК – 01-07; ОК - 09; ПК - 2.1	3,У	5-10 мин
16.	Установите соответствие между страной и отраслью промышленной специализации:	Страна: 1. Саудовская Аравия 2. Япония 3. Финляндия 4. Австралия Отрасль промышленной специализации: А. целлюлозно-бумажная Б. автомобилестроение В. нефтедобывающая Г. горнодобывающая		ОК – 01-07; ОК - 09; ПК - 2.1	3,У	5-10 мин

6. Оценочные материалы для проведения текущего контроля и промежуточной аттестации открытого типа

1 семестр

№ п/п	Текст задания	Варианты ответов	Ответ	Код компетенции (индикатора)	Код планируемых результатов обучения по дисциплине	Время выполнения (мин.)
Тип задания: задание открытого типа с развернутым ответом						
Инструкция: прочитайте текст и запишите развернутый обоснованный ответ						
1.	Назовите основные причины «демографических кризисов» в мире. Какие меры необходимо предпринять для уменьшения их			ОК – 01-07; ОК - 09; ПК - 2.1	3,У	3-5 мин

	проявления на планете?					
2.	В чем разница между развитыми странами и развивающимися?			ОК – 01-07; ОК - 09; ПК - 2.1	3,У	3-5 мин
3.	Назовите основные особенности размещения населения в мире.			ОК – 01-07; ОК - 09; ПК - 2.1	3,У	3-5 мин
4.	В чем причины преобладания пожилого населения в европейских странах?			ОК – 01-07; ОК - 09; ПК - 2.1	3,У	3-5 мин
5.	Чем объяснить размещение металлургических центров Польши в центре страны, а Нидерландов на морском побережье?			ОК – 01-07; ОК - 09; ПК - 2.1	3,У	3-5 мин
6.	Объясните, почему во Франции большая доля электроэнергии вырабатывается на АЭС?			ОК – 01-07; ОК - 09; ПК - 2.1	3,У	3-5 мин
7.	Город Чикаго является центром Приозёрного района чёрной металлургии США. Какие особенности ЭГП Чикаго способствовали размещению в нём предприятий чёрной металлургии? Укажите две особенности.			ОК – 01-07; ОК - 09; ПК - 2.1	3,У	3-5 мин
8.	Изменение человеком любого компонента природы неизбежно приводит к изменению всего природного комплекса. Создание крупных водохранилищ приводит к			ОК – 01-07; ОК - 09; ПК - 2.1	3,У	3-5 мин

	затоплению значительных территорий, повышению уровня грунтовых вод и заболачиванию, может заметно измениться и климат соседних территорий. Как повлияет создание крупного водохранилища в умеренных широтах на климат прилегающей территории? Укажите не менее двух следствий.					
--	--	--	--	--	--	--

2 семестр

№ п/п	Текст задания	Варианты ответов	Ответ	Код компетенции (индикатора)	Код планируемых результатов обучения по дисциплине	Время выполнения (мин.)
Тип задания: задание открытого типа с развернутым ответом						
Инструкция: прочитайте текст и запишите развернутый обоснованный ответ						
1.	Какие отрасли промышленности являются ведущими для США, почему?			ОК – 01-07; ОК - 09; ПК - 2.1	3,У	3-5 мин
2.	Перечислить источники электроэнергии для стран Африки, какой является лидером, почему?			ОК – 01-07; ОК - 09; ПК - 2.1	3,У	3-5 мин
3.	Назвать экологические проблемы стран Латинской Америки, указать причины, пути решения.			ОК – 01-07; ОК - 09; ПК - 2.1	3,У	3-5 мин
4.	Указать 2 причины низкого уровня социально - экономического развития большинства стран Африки. Какая африканская страна относится к			ОК – 01-07; ОК - 09; ПК - 2.1	3,У	3-5 мин

	высокоразвитым? Назовите 2 причины этого явления.					
5.	Какие особенности ЭГП и природно- ресурсного потенциала Норвегии способствовали развитию в этой стране металлургии алюминия, ориентированной на экспорт? Укажите одну особенность ЭГП и одну особенность природно- ресурсного потенциала.			ОК – 01- 07; ОК - 09; ПК - 2.1	З,У	3-5 мин
6.	В таких странах как Республика Корея, Япония доля электроэнергии, вырабатываемой на АЭС больше, чем во многих других регионах мира. Чем это можно объяснить?			ОК – 01- 07; ОК - 09; ПК - 2.1	З,У	3-5 мин
7.	Почему Бразилия является одним из крупнейших производителей алюминия в мире? Укажите не менее двух причин.			ОК – 01- 07; ОК - 09; ПК - 2.1	З,У	3-5 мин
8.	Почему в Японии широкое развитие получило строительство специализированн ых гигантских судов: супертанкеров, рудовозов, автомобилевозов? Укажите не менее двух причин.			ОК – 01- 07; ОК - 09; ПК - 2.1	З,У	3-5 мин

8. Иные оценочные материалы (практикоориентированные задачи и другое)

1. При помощи таблицы сравните ресурсообеспеченность стран водными ресурсами. Расположите страны в порядке увеличения показателя ресурсообеспеченности.

Страна	Ресурсы речного стока, км ³	Численность населения, млн чел.
Канада	2900	32,2
Китай	2800	1303,7
Венесуэла	1320	16,7

2. Определите субъект России по его краткому описанию:

«Эта область расположена на юге европейской части России. Среди полезных ископаемых наибольшее значение имеют газ и поваренная соль. Сельскохозяйственное производство является одной из базовых отраслей экономики области. Развитию овощеводства и бахчеводства способствуют природные условия – обилие тепла, света, близость водных источников. Животноводство представлено скотоводством, овцеводством, птицеводством, табунным коневодством и верблюдоводством».

3. Какие районы Зарубежной Азии и почему лучше осваивать для сельского хозяйства? Предложите свой план освоения одной из этих территорий.

4. Охарактеризовать взаимосвязь и объяснить последствия:
отрасль сельского хозяйства \longrightarrow религия страны

5. Сравнить АПК высокоразвитых и развивающихся стран мира. Определить их коренное различие?

6. Какая отрасль сельского хозяйства наиболее характерна для Австралии?

7. Определите страну по ее краткому описанию:

Эта европейская страна – монархия по форме правления, граничит по суше с одной единственной страной. Площадь ее основной территории в 50 раз меньше площади принадлежащего ей самого крупного острова Земли. Промышленность специализируется на развитии обрабатывающих отраслей при наличии имеющихся квалифицированных трудовых ресурсов и при отсутствии собственной минерально-сырьевой базы. Сельское хозяйство в условиях морского умеренного климата специализируется на разведении скота молочного направления: эту страну называют «молочной фермой» Европы.

8. В южных районах России в основном преобладает скотоводство:

1. молочное 2. мясное

9. Какая страна Зарубежной Европы является «молочной фермой»?

10. Какие страны Зарубежной Европы называют «рыбным цехом» региона?

11. Какая страна Зарубежной Европы является производителем сыра «Рокфор»?

12. Какие отрасли характерны для средневропейского типа сельского хозяйства?

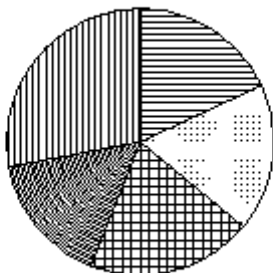
1. свиноводство и птицеводство; 2. горно-пастбищное овцеводство; 3. молочно-мясное животноводство; 4. выращивание серых хлебов; 5. субтропическое земледелие.

13. Традиционная отрасль Японии:

1. свиноводство 2. рыболовство 3. птицеводство

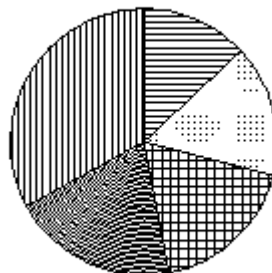
14. Какая из следующих круговых диаграмм показывает распределение видов животных на ферме, если коров на ферме 14%, овец и баранов – 22%, кур – 16%, свиней – 24% и лошадей – 24%?

Животные на ферме



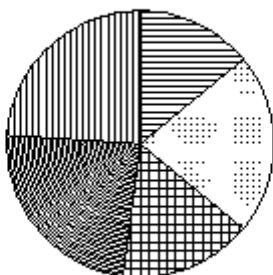
1.

Животные на ферме



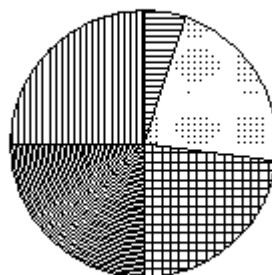
2.

Животные на ферме



3.

Животные на ферме



4.

15. Ниже представлены фото животных, которые официально считают страны национальными животными. Назовите этих животных и страну (заполните таблицу).

Фото животного	Название животного	Название страны
		

